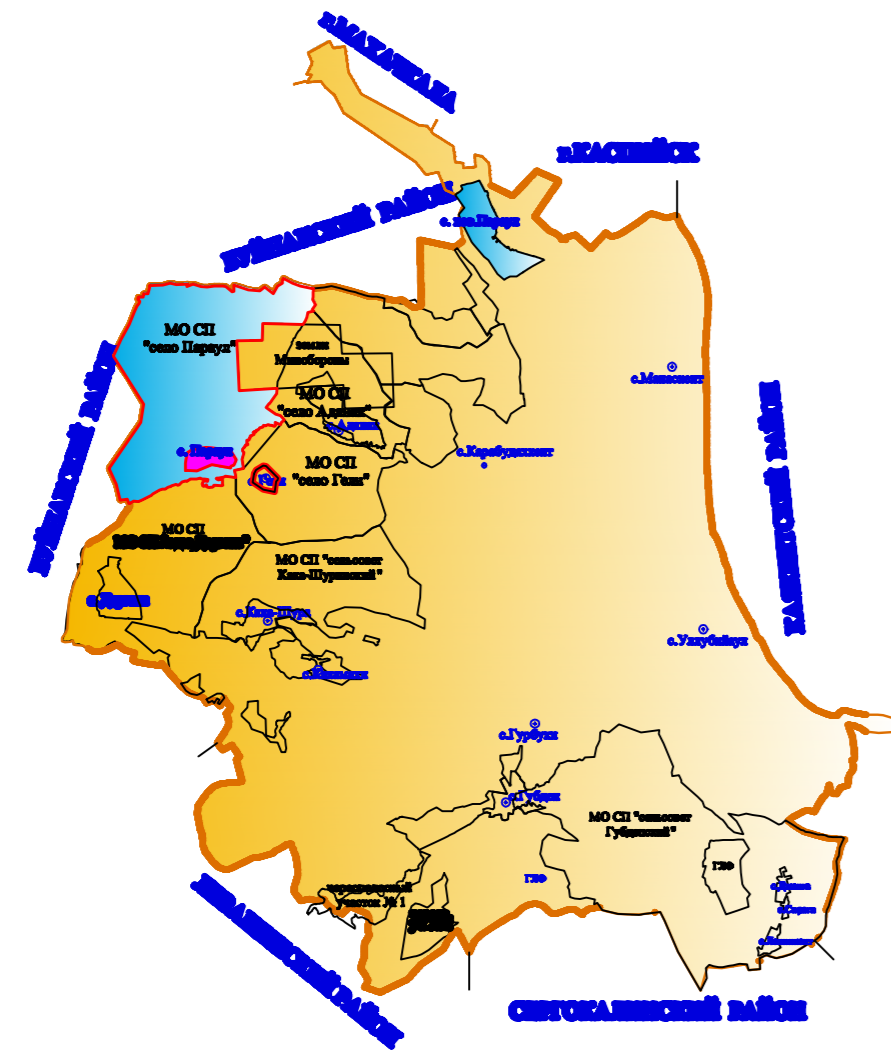
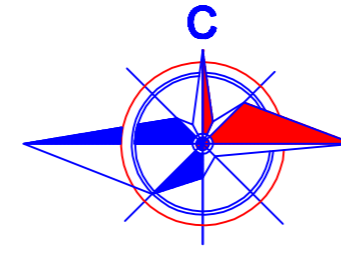


**ГЕНЕРАЛЬНЫЙ ПЛАН
МУНИЦИПАЛЬНОГО ОБРАЗОВАНИЯ СЕЛЬСКОГО ПОСЕЛЕНИЯ
"СЕЛО ПАРАУЛ" КАРАБУДАХЕНТСКОГО РАЙОНА РЕСПУБЛИКИ ДАГЕСТАН**

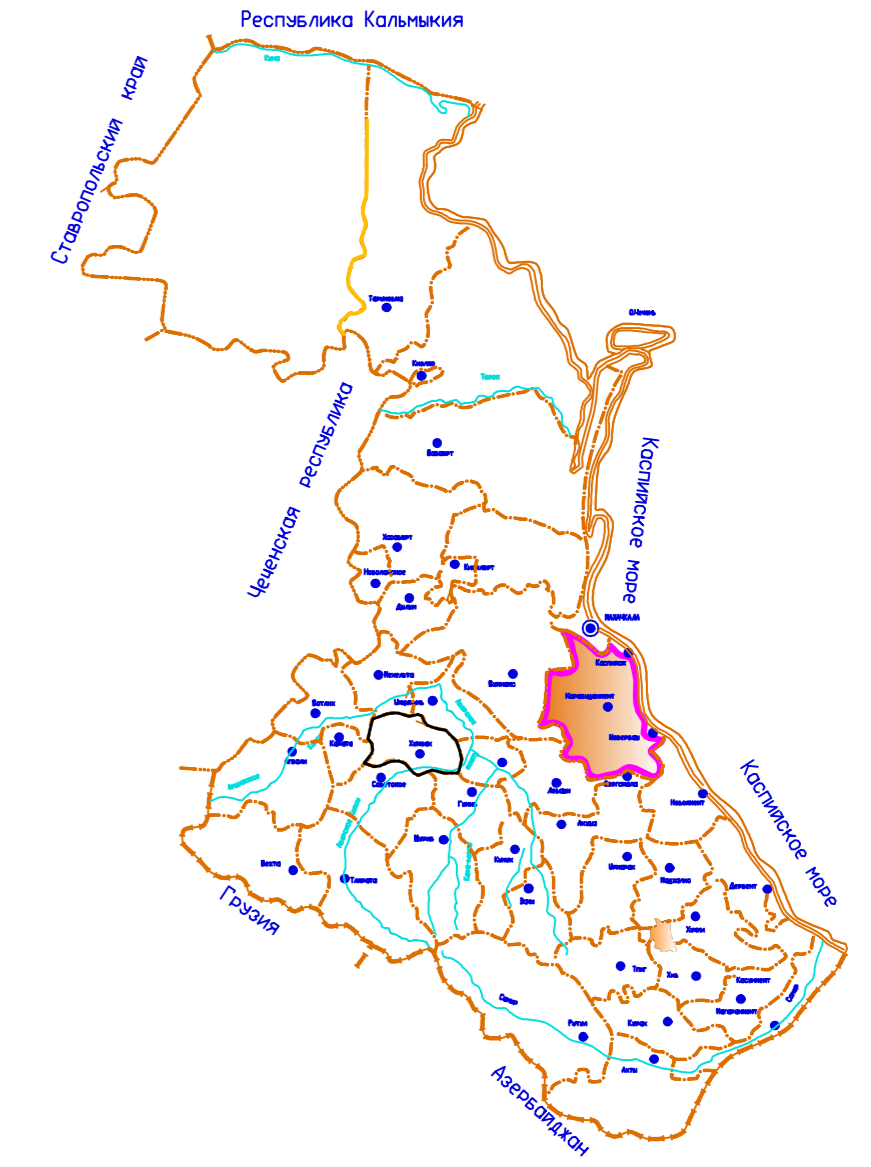
Расположение МО СП "село Параул" в системе расселения Карабудахентского района Республики Дагестан



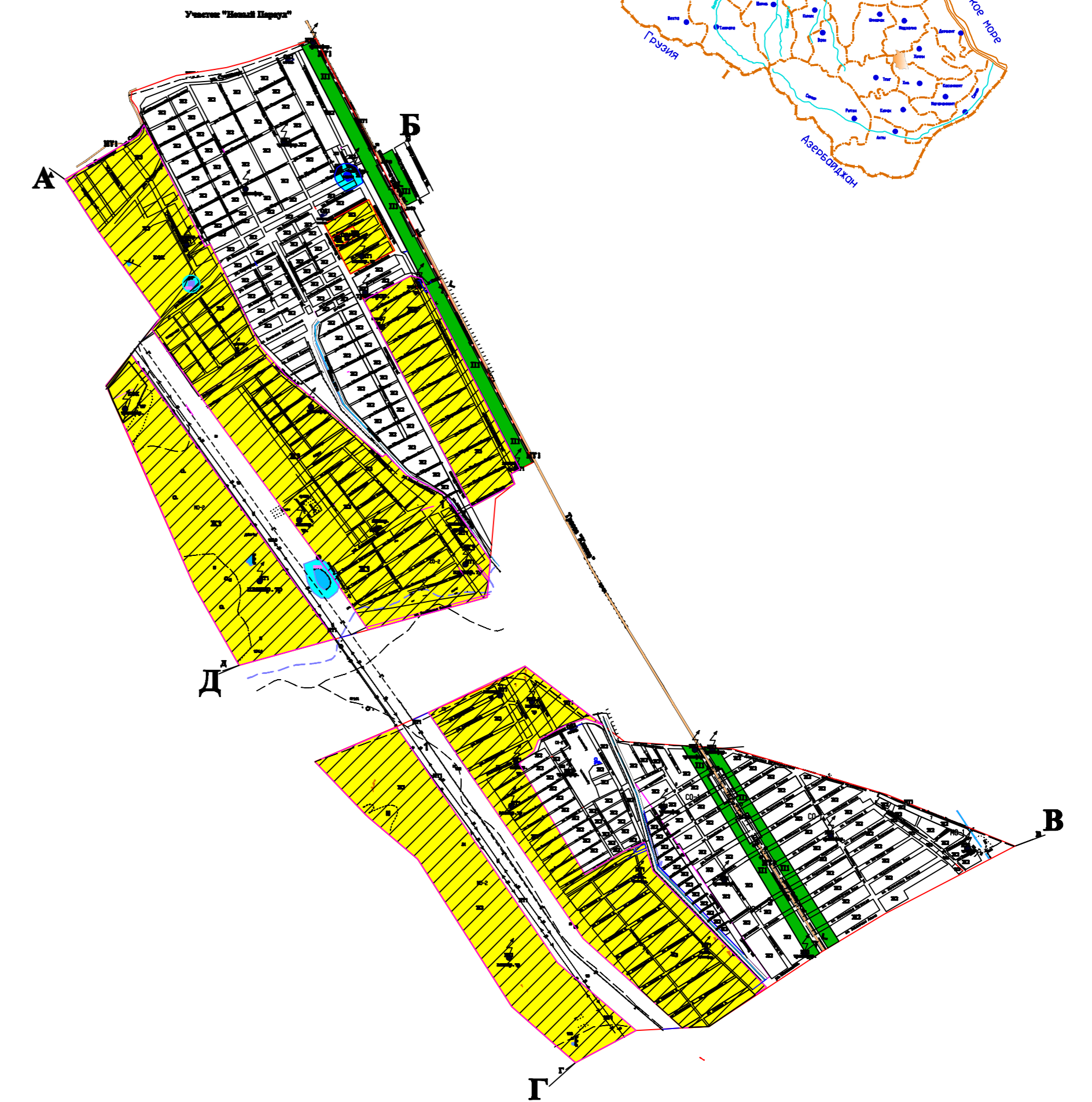
Карта-схема экологического состояния территории и границ с зонами подверженными риску возникновения ЧС природного и техногенного характера и воздействия их последствий



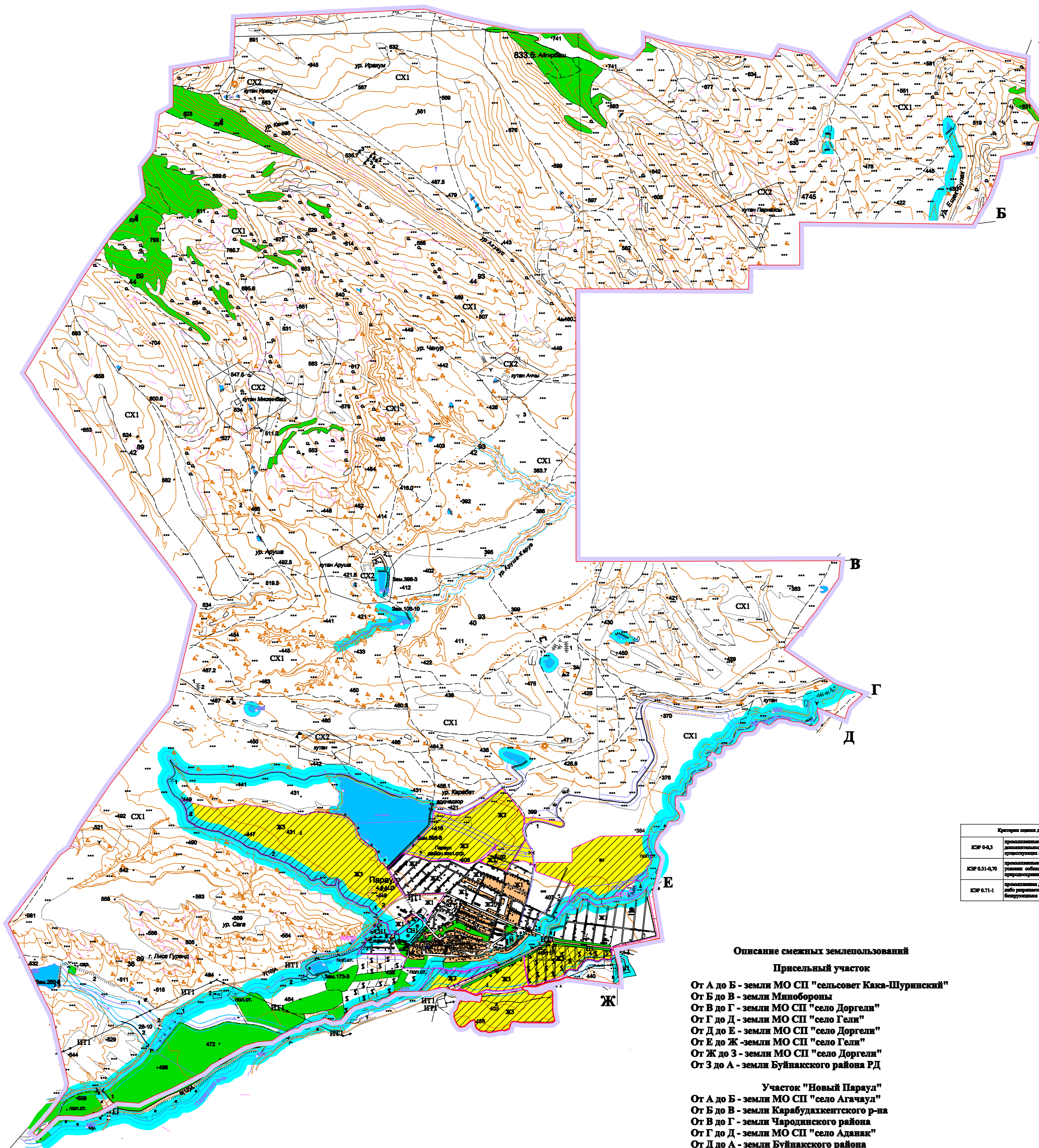
Расположение Карабудахентского района в системе расселения Республики Дагестан



Участок "Новый Параул"



Присельный участок



Условные обозначения

- Граница МО СП "село Гели"
- Граница населенного пункта
- Жилая застройка
- Планируемая застройка
- Трансформатор
- Администрация, ФАП, почта, клуб
- Школа
- Дет. сад
- Строения, сооружения, промышленные объекты
- Заправочные станции, бензоколонки (АЗС)
- Мечеть
- Кафе
- Муниципалитет и скотомогильник
- Транспортно-инженерная инфраструктура**
- Автомобильные дороги местного значения
- Дороги с грунтовым покрытием
- Улично-дорожная сеть
- Линии электропередачи
- Гидрография**
- Озера, пруды, водохранилища
- Реки
- Родники
- Планируемые объекты**
- Школа
- Спортзал
- Дет. сад
- ФАП
- Администрация
- Планир. трансформаторы

Код	Наименование
КСР 64.3	Искусственные сооружения для регулирования стока и сброса сточных вод
КСР 63.1-63.9	Искусственные сооружения для регулирования стока и сброса сточных вод
КСР 63.1-63.9	Искусственные сооружения для регулирования стока и сброса сточных вод

Код	Наименование
КСР 64.3	Искусственные сооружения для регулирования стока и сброса сточных вод
КСР 63.1-63.9	Искусственные сооружения для регулирования стока и сброса сточных вод
КСР 63.1-63.9	Искусственные сооружения для регулирования стока и сброса сточных вод

Код	Наименование
КСР 64.3	Искусственные сооружения для регулирования стока и сброса сточных вод
КСР 63.1-63.9	Искусственные сооружения для регулирования стока и сброса сточных вод
КСР 63.1-63.9	Искусственные сооружения для регулирования стока и сброса сточных вод

Описание смежных землепользований

Присельный участок
 От А до Б - земли МО СП "сельсовет Кака-Шуринский"
 От Б до В - земли Ишиборонна
 От В до Г - земли МО СП "село Доргелли"
 От Г до Д - земли МО СП "село Гели"
 От Д до Е - земли МО СП "село Доргелли"
 От Е до Ж - земли МО СП "село Гели"
 От Ж до З - земли МО СП "село Доргелли"
 От З до А - земли Буйнакского района РД

Участок "Новый Параул"
 От А до Б - земли МО СП "село Агчауи"
 От Б до В - земли Карабудахентского р-на
 От В до Г - земли Чародинского района
 От Г до Д - земли МО СП "село Адак"
 От Д до А - земли Буйнакского района

Муниципальный заказчик: Администрация МО "Карабудахентский район"		Муниципальный заказчик: Администрация МО "Карабудахентский район"	
ГЕНЕРАЛЬНЫЙ ПЛАН		МО СП "село Парaul"	
Директор	Алиев А.Г.	Страна	РФ
Нач. отд.	Пашаев Р.И.	Лист	1
Инженер	Калиева Н.Г.	Листов	1
Масштаб 1:25000		ОАО "ДизайнПроект" 2017г.	